Data presentazione: 27/11/1997 - Data: 22/06/2023 - n. T143191 - Richiedente: DLMLCU70A18E715P
Totale schede: 1 - Formato di acquisizione: A3(297x420) - Formato stampa richiesto: A3(297x420)
Unità planimetria in atti

MODULARIO
F. rig. rend. 496

MINISTERO DELLE FINANZE
DIPARTIMENTO DEL TERRITORIO
CATASTO EDILIZIO URBANO (RDL 13-4-1939, n. 652)

MOD. AN (CEU)
Foglio 800

Planimetria di u.i.u. in Comune di CAPANNORI via Loc. "Al Borelli" civ.

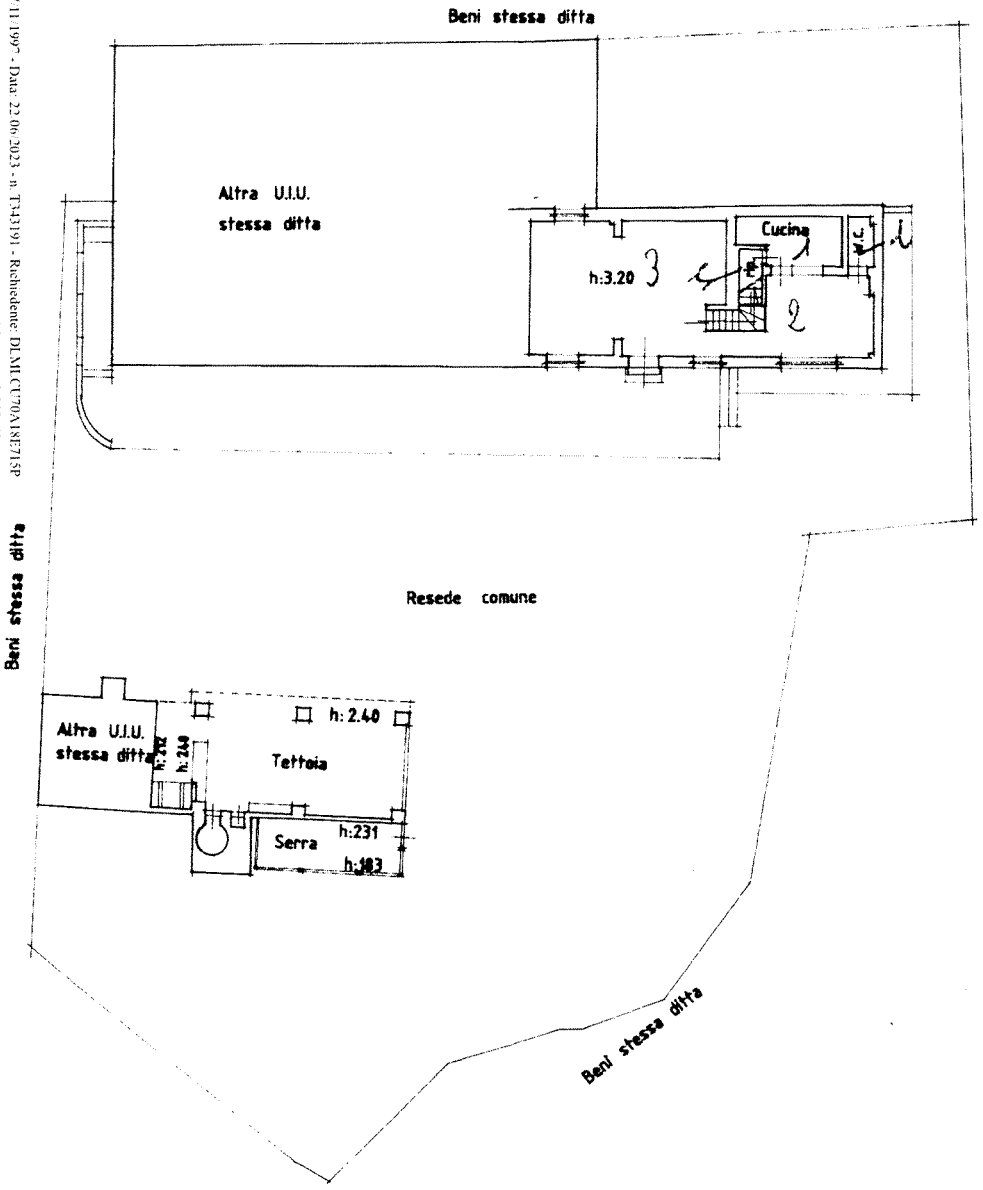

PIANTA PIANO TERRA

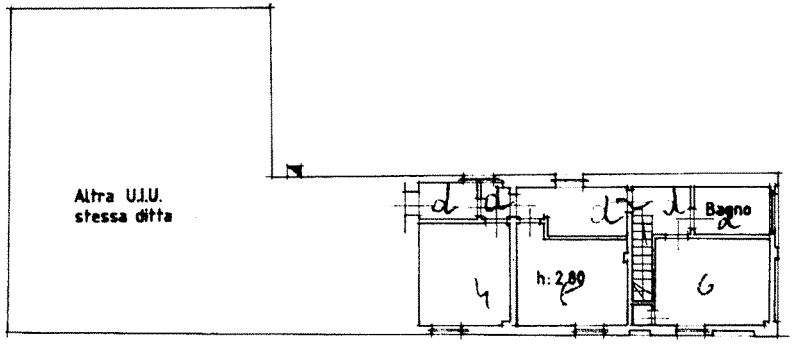

PIANTA PIANO PRIMO

CATASTO URBANO
CON/SENZA
06 DIC. 1997

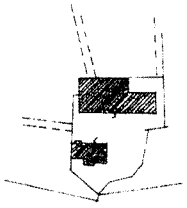

ORIENTAMENTO

SCALA DI 1 : 200

Dichiarazione di N.C. ■
Denuncia di variazione ☐

Identificativi catastali
Sezione
F. 52
n. 797 sub 2

Compilata dal
GEOM. LAURO DEL MONTE
Iscritto all'albo de I GEOMETRI
della provincia di LUCCA n. 354
data 26 NOV. 1997 Firma

RISERVATO ALL'UFFICIO

Data presentazione: 27/11/1997 - Data: 22/06/2023 - n. T143191 - Richiedente: DLMLCU70A18E715P